




Comune di
Monte di Procida
Provincia di Napoli

Riqualificazione
Palasport *Pippo Coppola*



Responsabile III settore:

arch. Antonio
ILLIANO

RUP:

ing. Antonio
FERRANTE

Progettista:



arch. Rosa
BUONANNO

GIUGNO 2018

PROGETTO ESECUTIVO

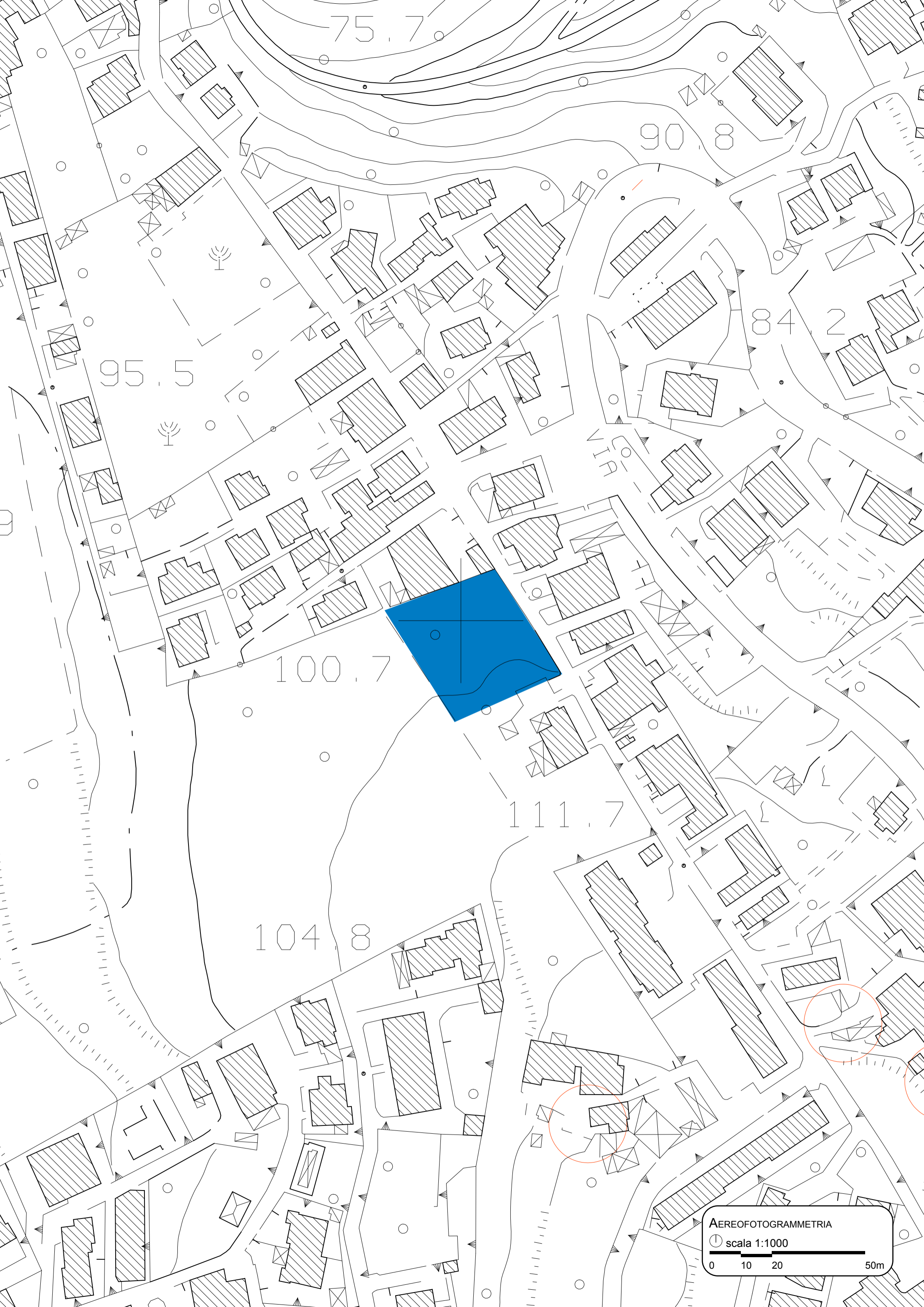
Inquadramento territoriale

Revisione:

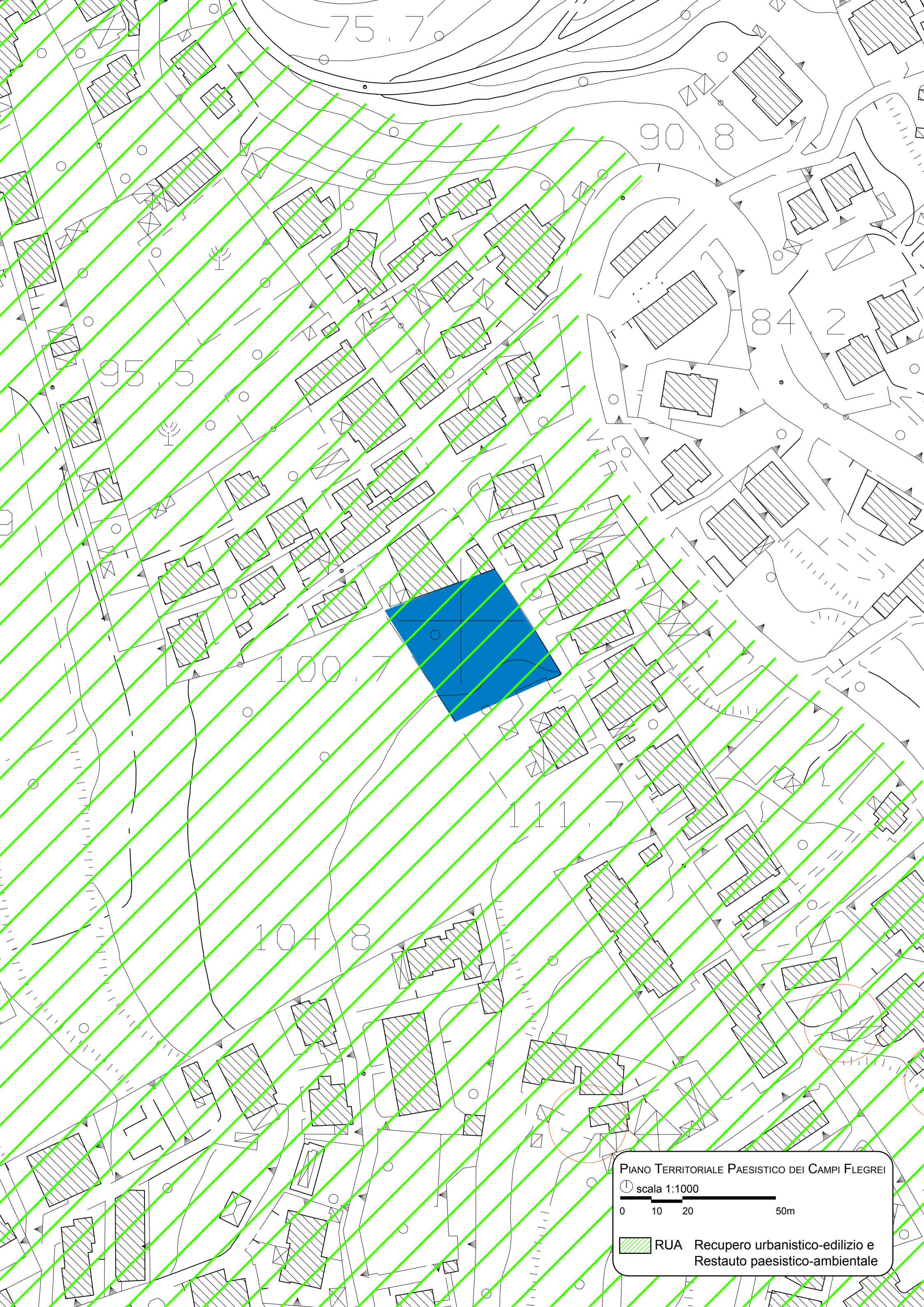
MdP_PCC_Es_DG.IT

nome file:

**DG
IT**




AEREOFOTOGRAMMETRIA
🕒 scala 1:1000
0 10 20 50m



PIANO TERRITORIALE PAESISTICO DEI CAMPI FLEGREI

🕒 scala 1:1000

0 10 20 50m

 RUA Recupero urbanistico-edilizio e Restauo paesistico-ambientale

Vis. tel. (0.90 euro)

Ufficio Provinciale di Napoli - Territorio Servizi Catastali - Direttore DR. ING. CARMELO LA GATTUTA



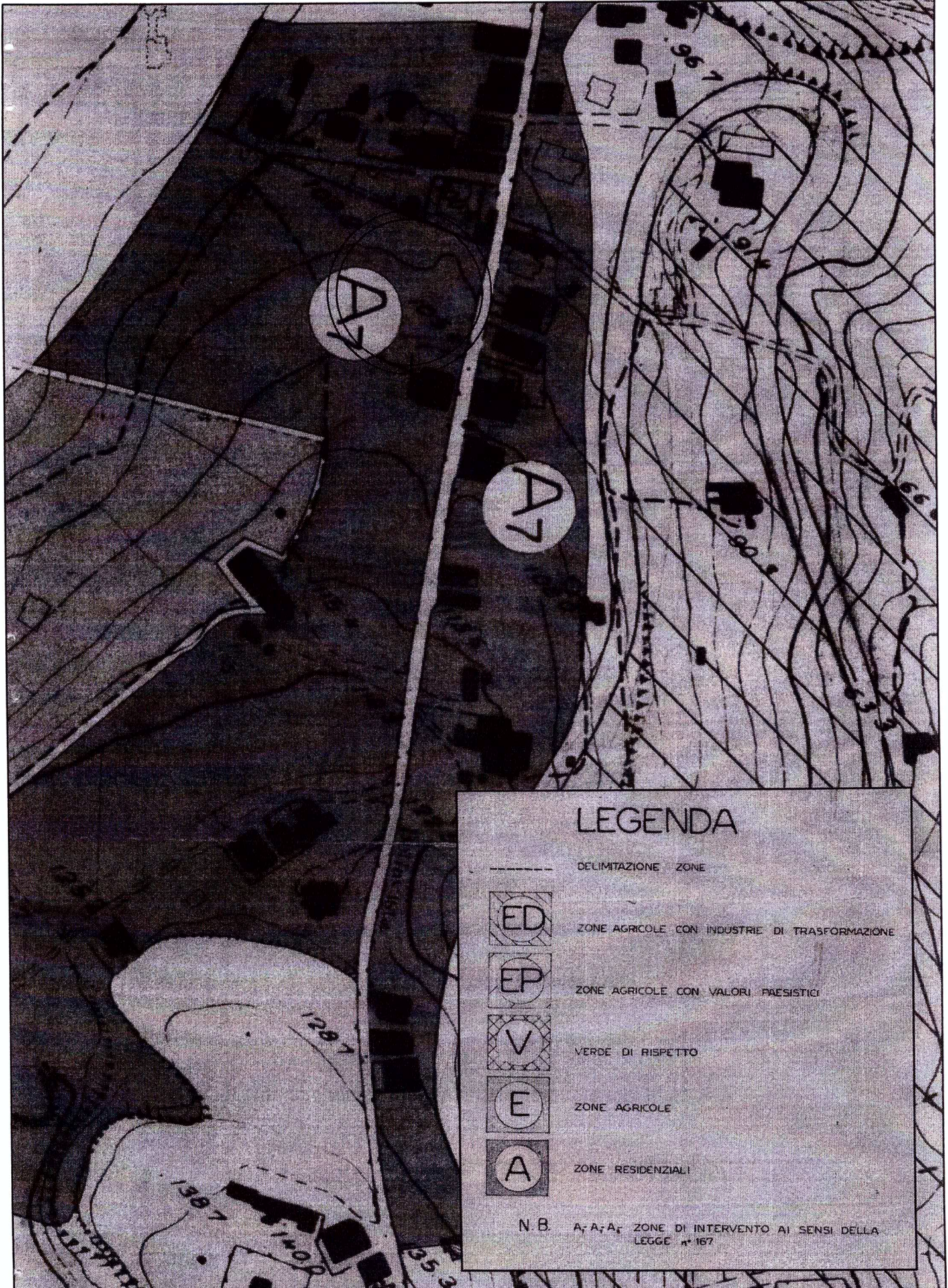
N=2400

E=3200

1 Particella: 1784

Comune: MONTE DI PROCIDA
Foglio: 8
Scala originale: 1:1000
Dimensione cornice: 267.000 x 189.000 metri
29-Nov-2016 18:32:56
Prot. n. T363953/2016

ESTRATTO PRG: Zona A7



Scala 1:2000



Allegato "A"







REGIONE CAMPANIA

PARCO REGIONALE "CAMPI FLEGREI"

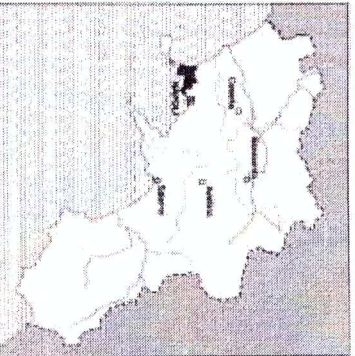
(Legge Regionale 1 Settembre 1983, n. 531)
(Legge Regionale 28 Luglio 2002, n. 15 Art. 60)

NUOVA PERIMETRAZIONE

(Art. 34 L.R. n° 18/2000)

	confini del Parco
	Zona A - Area di Riserva Integrale
	Zona B - Area di Riserva Generale
	Zona C - Area di Riserva Controllata
	Zona B - Area di Riserva Marina
	Parco Sommerso

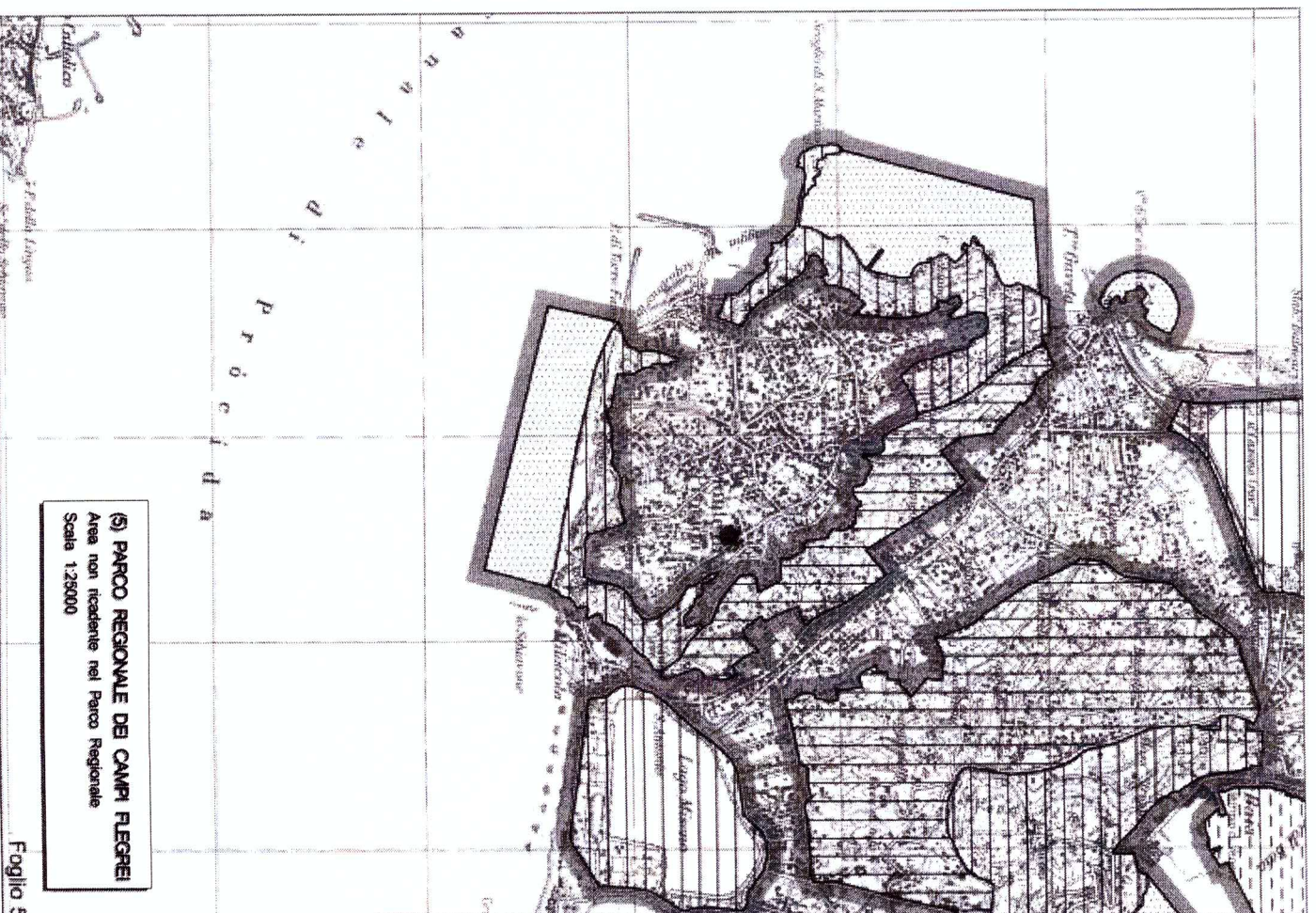
* L'area degli Azzurri, Riserva Naturale Nazionale, non è inclusa nel Parco Regionale. Per essa saranno avviate le opportune forme di gestione consorziate.



Cartografia alla scala 1:25.000

SETTORE POLITICA DEL TERRITORIO: Direzione Art. Aut. Anon. EPISCOPIO
Elaborazione progettuale: Ing. Michele Palermo - "Servizio Pianificazione e Tutela Area Naturali Presente"

BE.L.C.A. - 1975



(5) PARCO REGIONALE DEI CAMPI FLEGREI
Area non ricadente nel Parco Regionale
Scala 1:25000

Foglio 5